

MODULARIO  
F. rig. rend. 497

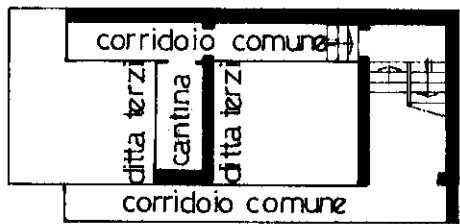


MINISTERO DELLE FINANZE  
DIREZIONE GENERALE DEL CATASTO E DEI SS.TT.EE.  
**CATASTO EDILIZIO URBANO** (RDL 13-4-1939, n. 652)

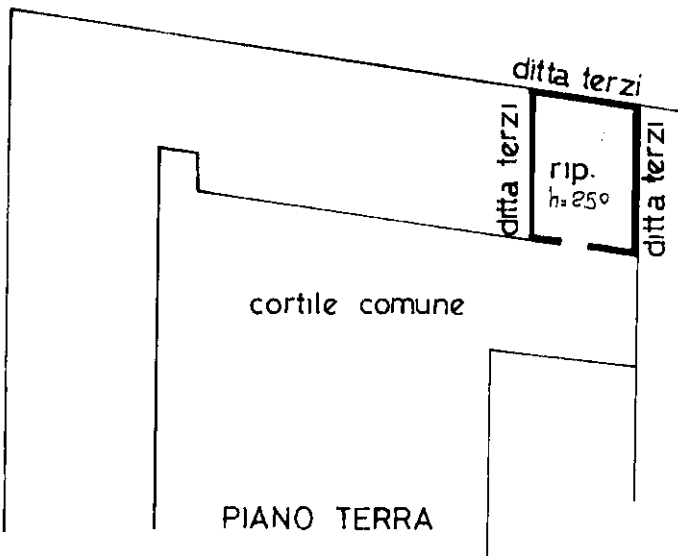
MOD. BN (CEU)

LIRE  
**250**

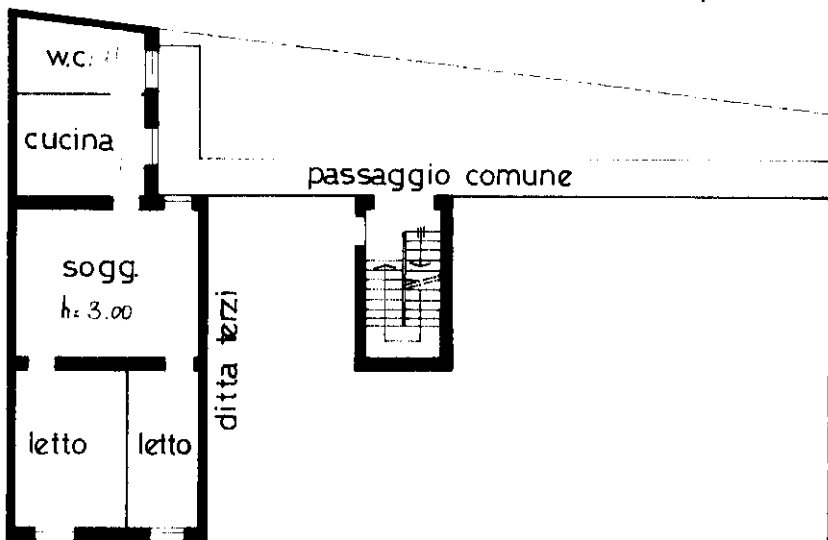
Planimetria di u.i.u. in Comune di LIMBIATE via XXV APRILE civ. 10



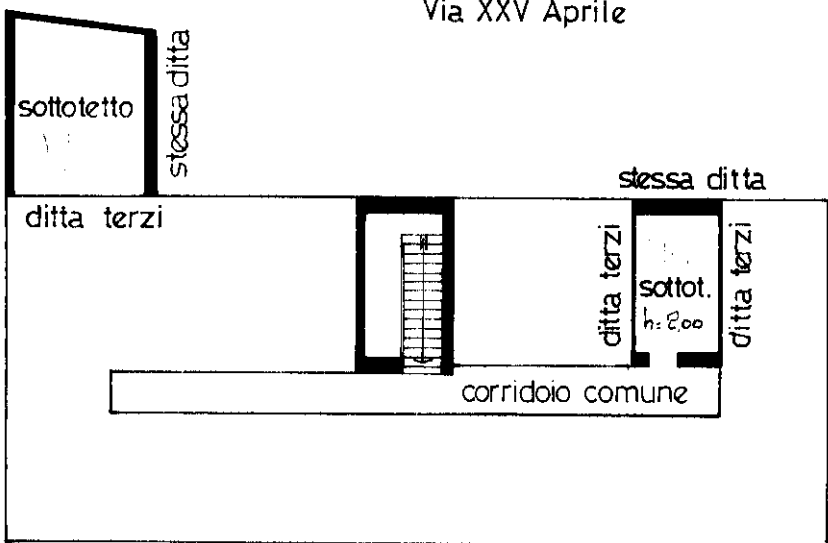
PIANO INTERRATO h=2.50



PIANO TERRA



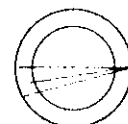
PIANO SECONDO



SOTTOTETTO PIANO TERZO

Via XXV Aprile

ORIENTAMENTO



SCALA DI 1:200

La presente scheda annulla e sostituisce la scheda n. 12117 del 6.4.78

Dichiarazione di N.C.   
Denuncia di variazione

Compilata dal Geom. CASATI CLAUDIO  
(Titolo, cognome e nome)

RISERVATO ALL'UFFICIO

Ultima planimetria in atti

Identificativi catastali  
Data presentazione: 25/03/1988 - Data: 28/10/2020 - n. T112139 - Richiedente: BRTLSN72T51F205Y

Totale s. 556 1<sub>sub</sub> Formato di acquisizione: A4(210x297) - Formato stampa: A4(210x297)

data 01.02.88 Firma [Signature]

Catasto dei Fabbricati - Situazione al 28/10/2020 - Comune di LIMBIATE (E591) - Foglio: 28 - Particella: 556 - Subalterno: 703 >  
VIA XXV APRILE n. 10 piano: T.2.3.S1.